

Commune de AVESSAC

# Lotissement "LA COMMUNAIS 1"

sis route de Sainte Marie

Echelle 1/500


Cadastré Section ZB n° 369p

Surface : 21a60

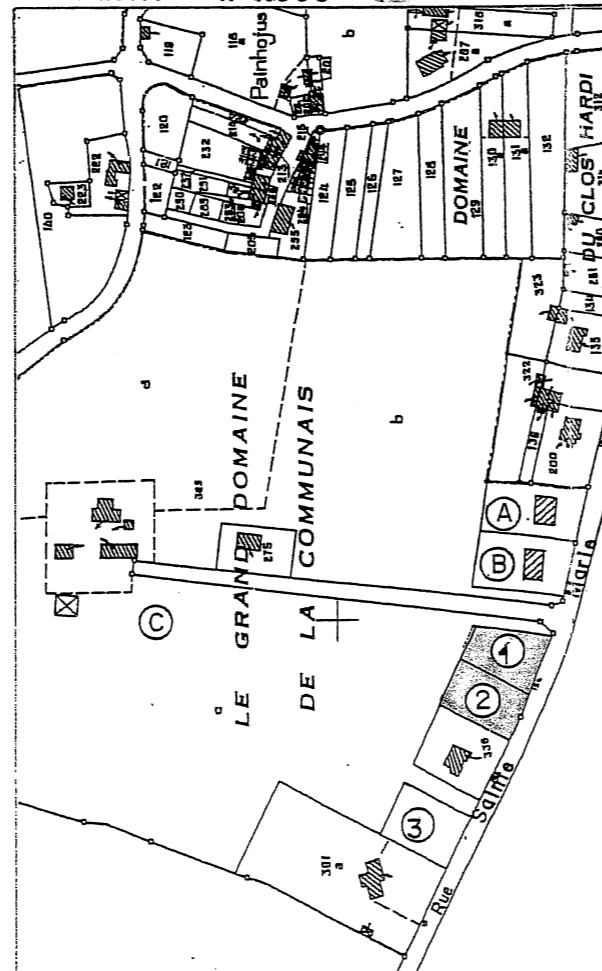


**CILAOS**  
SARL au capital de 50 000 €  
69, rue Aristide Briand  
44400 REZE  
Tél/Fax 02 40 84 39 32  
RCS Nantes B 431 844 950 - APE 703 A

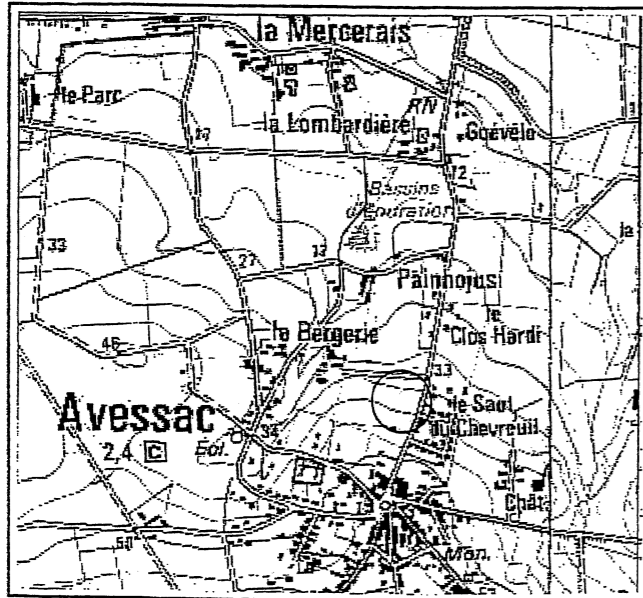
- Vu pour être annexé  
à l'arrêté Municipal du - 7 AVR. 2005  
Le Maire.



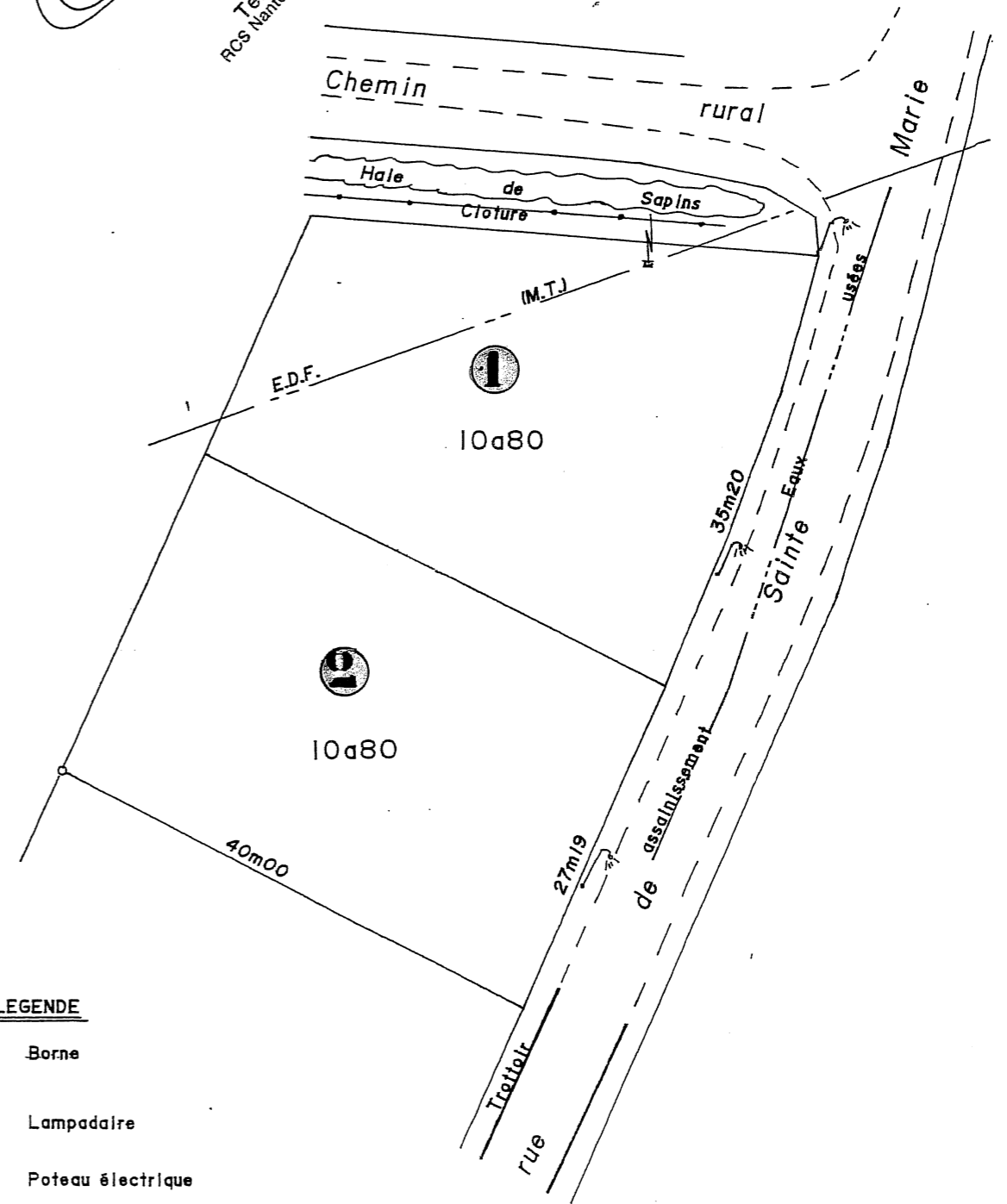
Réduction du plan cadastral  
Echelle : 1/4.000



Plan de situation



Echelle : 1/20000



**LEGENDE**

- Borne
- Lampadaire
- Poteau électrique

Les surfaces et les cotes ne seront définitives qu'après l'établissement du document d'arpentage.



Cabinet BARBERY-CATTANEO  
Géomètre Expert

Topographie - Etude - Foncier  
B.P n°14, 16 Rue P. Morin - 44130 BLAIN  
Tel : 02 40 79 02 70 - Fax : 02 40 79 13 65

Ref: B-3132 ①

Le 17-01-2005

Reproduction réservée