

# "Le Hameau des Suzins"

sis Rue des Landreaux

## Lot n° 30

Adresse:

Réalisé le : 13 10 2012

Mis à jour après travaux le : 19/07/2013

Cadastre : Section: ZM n° 253

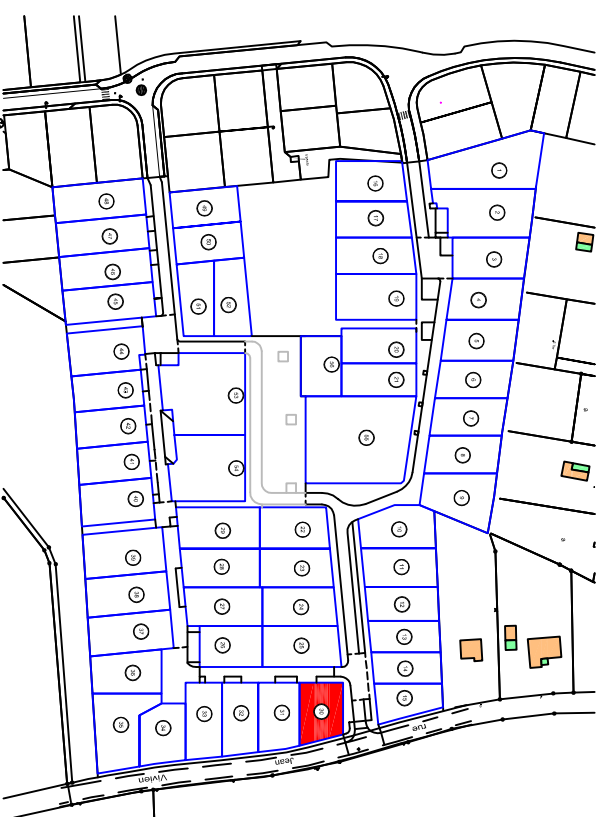
Permis d'aménager  
PA 044 224 12 C 3000  
du 10/12/2012

Surface arpentée : 426 m<sup>2</sup> Surface de Plancher: 150 m<sup>2</sup>  
max

Servitude particulière : OUI  NON

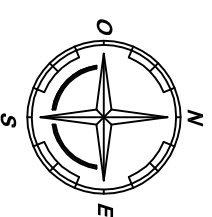
### PLANS DE SITUATION

sans Echelle



### PLAN MASSE

Echelle 1/250



### LEGENDE REGLEMENT

13 N° du lot

Limite de zone constructible principale  
Limite de zone constructible du garage (pour les garages dissocés de la construction principale)  
Limite de zone d'implantation des bâtiments annexes

Ligne d'attache : Implantation de 50% minimum d'une façade ou d'un pignon en limite de propriété sur chacune des lignes d'attaches

Mitoyenneté : Implantation de 50% minimum de la construction en limite séparative obligatoire

Bande d'attache : Implantation de 50% minimum d'une façade ou d'un pignon dans une bande comprise entre 0 et 3m par rapport à la limite de propriété

Bande d'attache : Implantation de 50% minimum d'une façade ou d'un pignon dans une bande comprise entre 0m40 et 3m par rapport à la limite de propriété

Ligne d'attache : Implantation de 50% minimum d'une façade ou d'un pignon à 0m40 par rapport à la limite de propriété

Entrée conseillée

Entrée imposée

Orientation obligatoire de la façade principale

Accès automobile interdit

### LEGENDE EQUIPEMENT

Plantation à définir (nombre et emplacement connus à titre indicatif)  
Mélange terre-pierre ou dalles engazonnées pouvant servir de stationnement

Espace vert

Muret

Enrobé noir

Enrobé de couleur ou résine

Sable traité ou bicouche

Chemin piéton enherbé

Cotes projet voirie

Candélabres

Borne O.G.E.

Branchements réseaux souples (eau potable - électricité - téléphone)

Branchement Eaux Pluviales

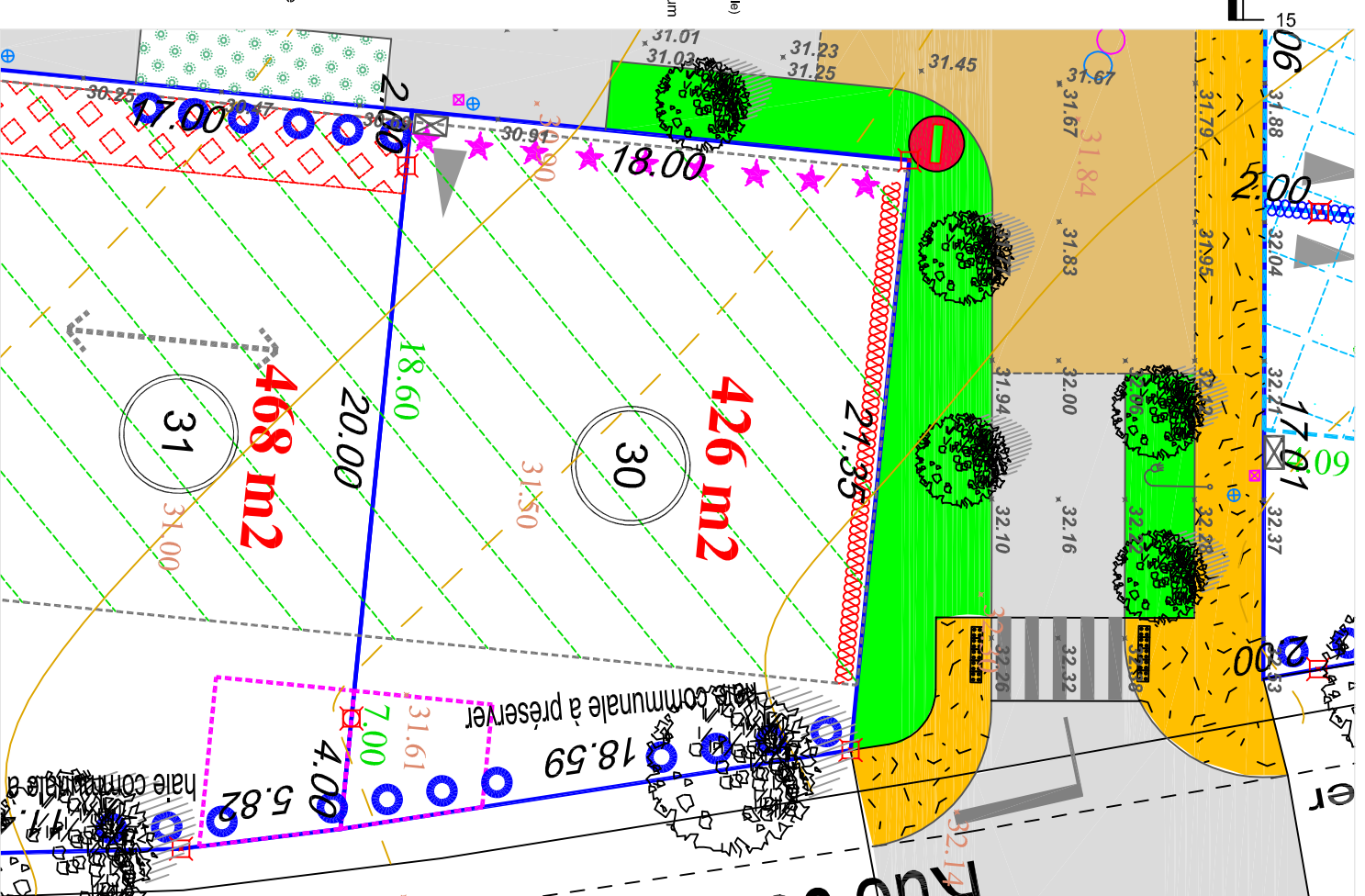
Branchement Eaux Usées

Côtes Terrain Naturel avant travaux

28.10

Ces éléments pourront être déplacés ou modifiés ou regroupés à l'initiative de l'aménageur pour raisons techniques et nominales.

Ref : B-5900



fe EU:29.31  
fe EP:29.62

Maitrise d'oeuvre

BCG Géomètre Expert

Topographie - Etude - Foncier

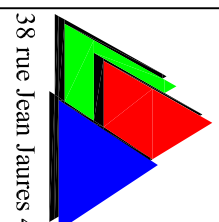
B.P.14 16, rue Pierre Morin 44130 BLAIN  
Tel : 02 40 79 02 70 - Fax : 02 40 79 13 65



Maitrise d'ouvrage

CILAOS

INVESTISSEMENTS IMMOBILIERS  
AMENAGEMENTS FONCIERS



38 rue Jean Jaures 44400 REZE TEL : 02 40 84 33 32

Ref : B-5900