

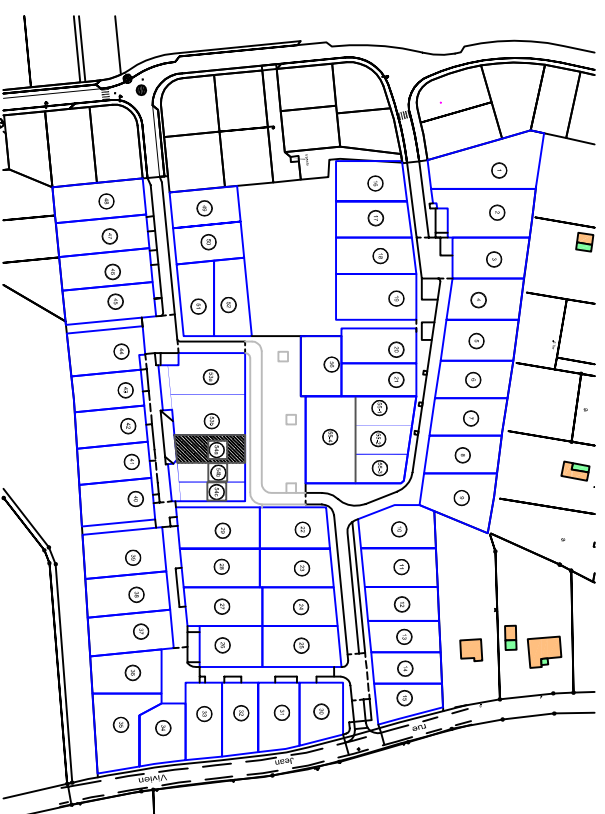
# "Le Hameau des Suzins"

sis Rue des Landreaux

<b>Lot n° 54a</b>		Adresse: --
Réalisé le : 17-07-17	Mis à jour après travaux le	13-11-17
Permis d'aménager PA 044 224 12 C 3000 M02		
Cadastre : Section ZM n° 304	Surface arpentée : 319 m <sup>2</sup>	Surface de Plancher: 150 m <sup>2</sup>
Servitude particulière : OUI <input type="checkbox"/> NON <input checked="" type="checkbox"/>		
du : 22-08-2017		

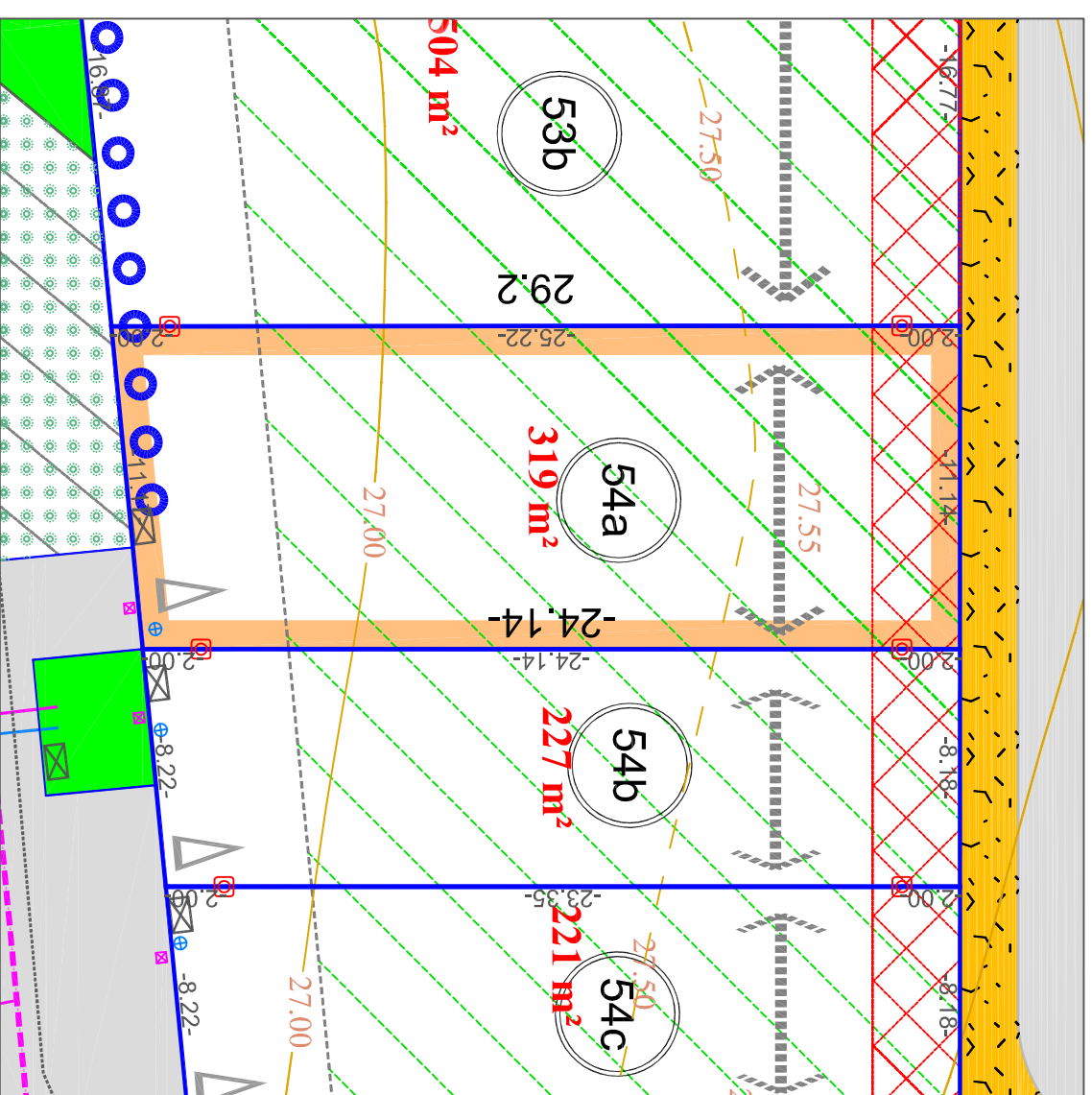
## PLANS DE SITUATION

sans Echelle



## PLAN MASSE

Echelle 1/250



### LEGENDE EQUIPEMENT

- Plantations possible
- Stationnement drainant
- Espace vert
- Enrobé noir
- bicouche beige
- Candélabres
- Borne O.G.E.
- Branchement réseaux souples
- Branchement Eaux Pluviales
- Branchement Eaux Usées
- Côtes T.N. avant travaux

### LEGENDE REGLEMENT

- Limite de zone constructible principale
- Entrée conseillée
- Entrée imposée
- Orientation obligatoire de la façade principale
- Accès automobile interdit
- Bande d'attache : Implantation de 50% minimum d'une façade ou d'un pignon dans une bande comprise entre 0 et 3m par rapport à la limite de propriété

# PLAN PARCELLAIRE

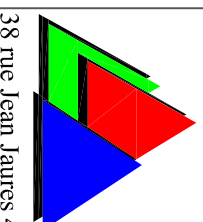
Maitrise d'oeuvre

BCG Géomètre Expert

Topographie - Etude - Foncier  
B.P. 14 16, rue Pierre Morin 44130 BLAIN  
Tel : 02 40 79 02 70 - Fax : 02 40 79 13 65



Maitrise d'ouvrage



INVESTISSEMENTS IMMOBILIERS  
AMENAGEMENTS FONCIERS  
38 rue Jean Jaures 44400 REZE Tel : 02 40 84 33 32

Ref : B-5900

Ref : B-5900

Ces éléments pourront être déplacés ou modifiés ou regroupés à l'initiative de l'aménageur pour raisons techniques et nominales.