

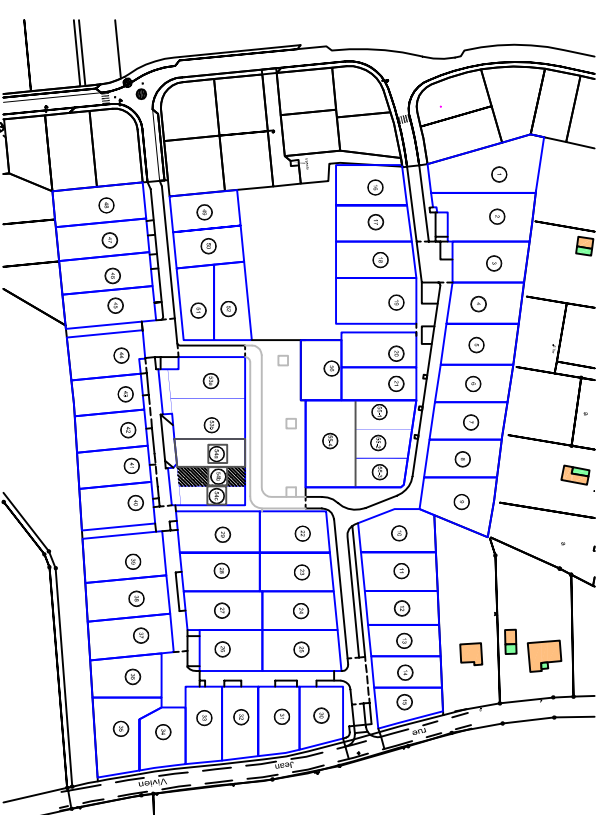
"Le Hameau des Suzins"

sis Rue des Landreaux

Lot n° 54b		Adresse: --	
Réalisé le : 17-07-17	Mis à jour après travaux le	13-11-17	
Permis d'aménager PA 044 224 12 C 3000 M02		Cadastre : Section ZM n° 305	
du : 22-08-2017		Surface arpentée : 227 m ²	Surface de Plancher: 150 m ²
Servitude particulière : OUI <input type="checkbox"/>		NON <input checked="" type="checkbox"/>	

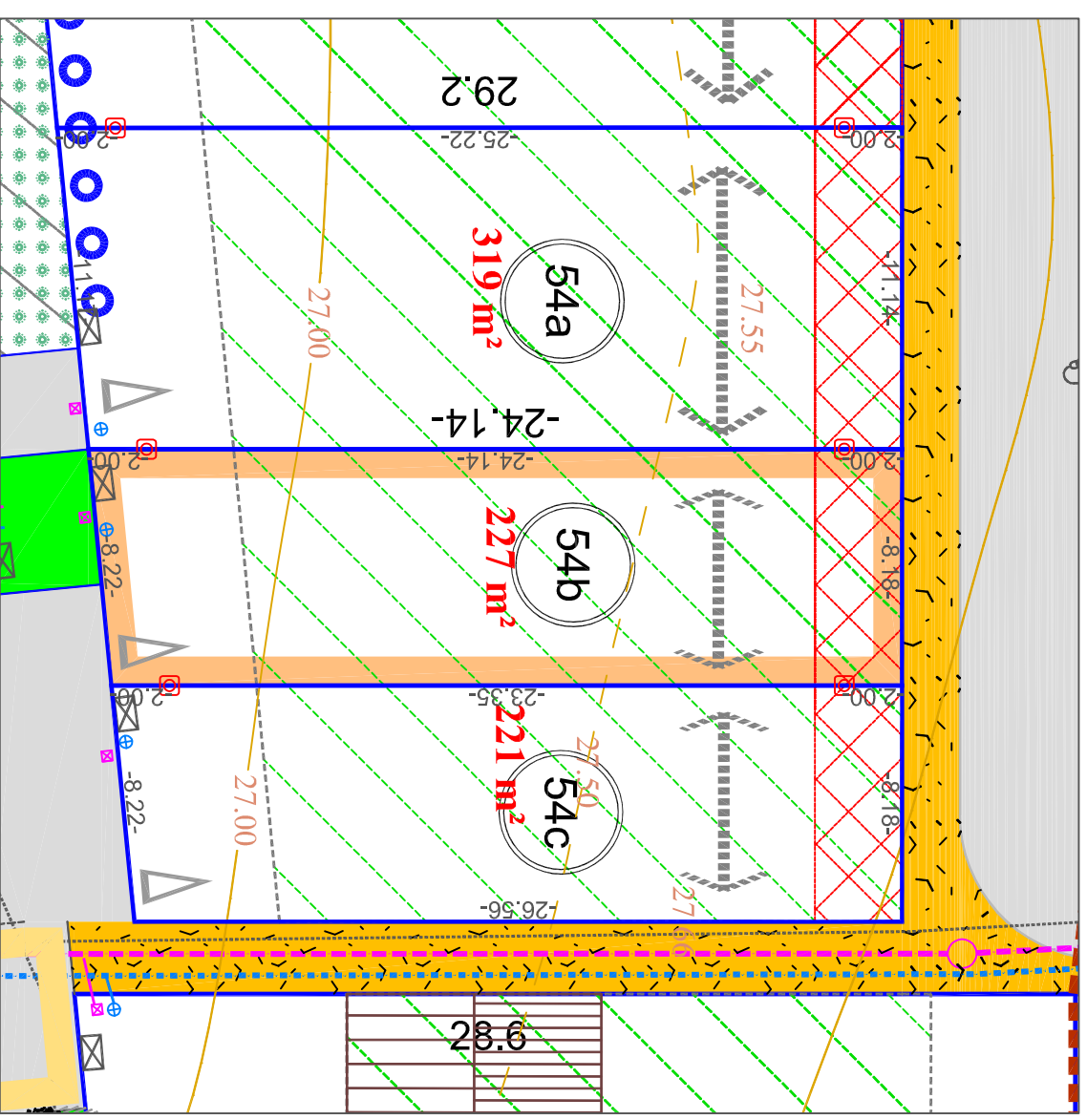
PLANS DE SITUATION

sans Echelle



PLAN MASSE

Echelle 1/250



LEGENDE EQUIPEMENT

- Plantations possible
- Stationnement drainant
- Espace vert
- Entrée imposée
- bicouche belge
- Candélabres
- Borne O.G.E.
- Branchement réseaux souples
- Branchement Eaux Pluviales
- Branchement Eaux Usées
- Côtes T.N. avant travaux

LEGENDE REGLEMENT

- Limite de zone constructible principale
- Entrée conseillée
- Orientation obligatoire de la façade principale
- Accès automobile interdit
- Bande d'attache : Implantation de 50% minimum d'une façade ou d'un pignon dans une bande comprise entre 0 et 3m par rapport à la limite de propriété

PLAN PARCELLAIRE

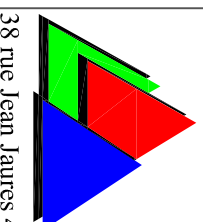
Maitrise d'oeuvre

BCG Géomètre Expert

Topographie - Etude - Foncier
B.P. 14 16, rue Pierre Morin 44130 BLAIN
Tel : 02 40 79 02 70 - Fax : 02 40 79 13 65



Maitrise d'ouvrage



INVESTISSEMENTS IMMOBILIERS
AMENAGEMENTS FONCIERS
CILAOS
38 rue Jean Jaures 44400 REZE Tel : 02 40 84 33 32

Ref : B-5900

Ref : B-5900