

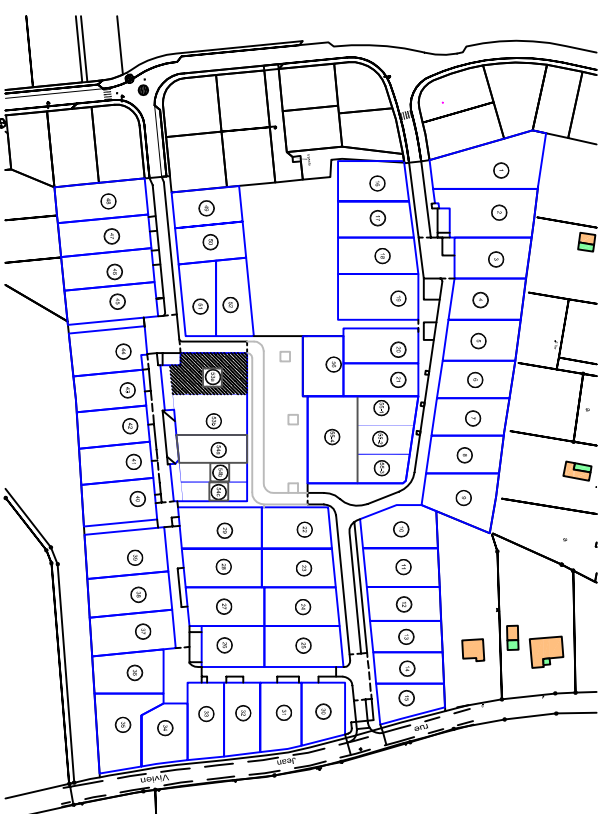
"Le Hameau des Suzins"

sis Rue des Landreaux

Lot n° 53a		Adresse: --	
Réalisé le : 17-07-17	Mis à jour après travaux le	17-04-18	
Permis d'aménager PA 044 224 12 C 3000 M02		Cadastre : Section ZM n° 301	
du : 22-08-2017		Surface arpentée : 515 m ²	Surface de Plancher: 150 m ²
Servitude particulière : OUI <input type="checkbox"/>		NON <input checked="" type="checkbox"/>	

PLANS DE SITUATION

sans Echelle



PLAN PARCELLAIRE

Maitrise d'oeuvre

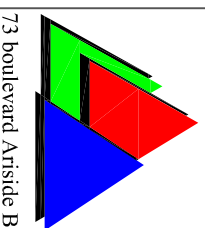
BCG Géomètre Expert

Topographie - Etude - Foncier
B.P. 14 16, rue Pierre Morin 44130 BLAIN
Tel : 02 40 79 02 70 - Fax : 02 40 79 13 65



Maitrise d'ouvrage

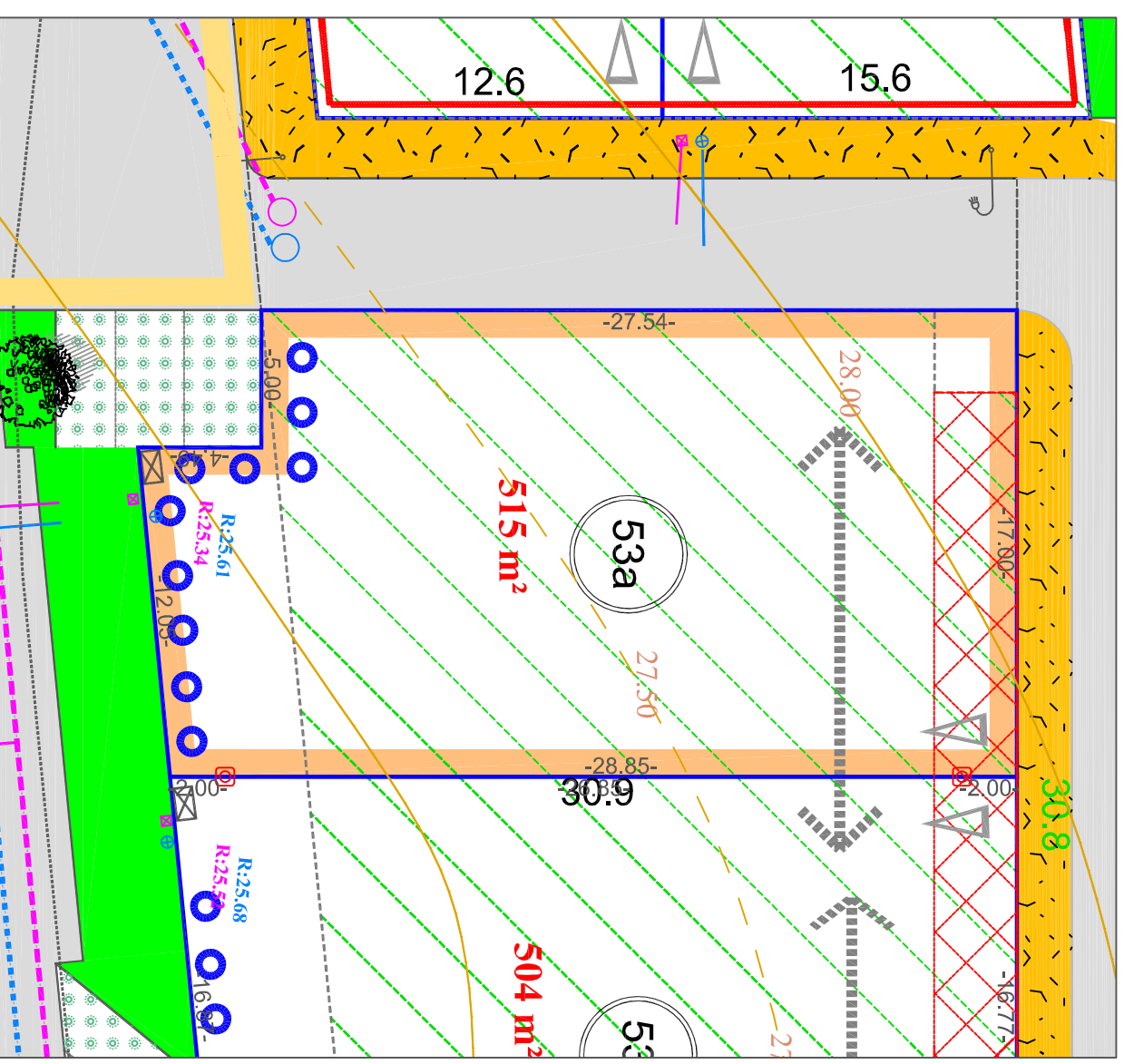
CILAOS



INVESTISSEMENTS IMMOBILIERS
AMENAGEMENTS FONCIERS
73 boulevard Arside Briand 44400 REZE Tel : 02 40 84 33 32

Ref : B-5900

Echelle 1/250



LEGENDE EQUIPEMENT

- Plantations possible
- Stationnement drainant
- Espace vert
- Enrobé noir
- bicouche beige
- Candélabres
- Borne O.G.E.
- Branchement réseaux souples
- Branchement Eaux Pluviales
- Branchement Eaux Usées
- Côtes T.N. avant travaux

LEGENDE REGLEMENT

- Limite de zone constructible principale
- Entrée conseillée
- Entrée imposée
- Orientation obligatoire de la façade principale
- Accès automobile interiti
- Bande d'attache : Implantation de 50% minimum d'une façade ou d'un pignon dans une bande comprise entre 0 et 3m par rapport à la limite de propriété

Ref : B-5900

Ces éléments pourront être déplacés ou modifiés ou regroupés à l'initiative de l'aménageur pour raisons techniques et nominales.