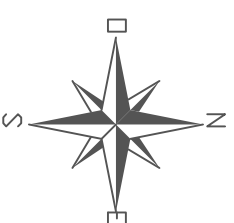
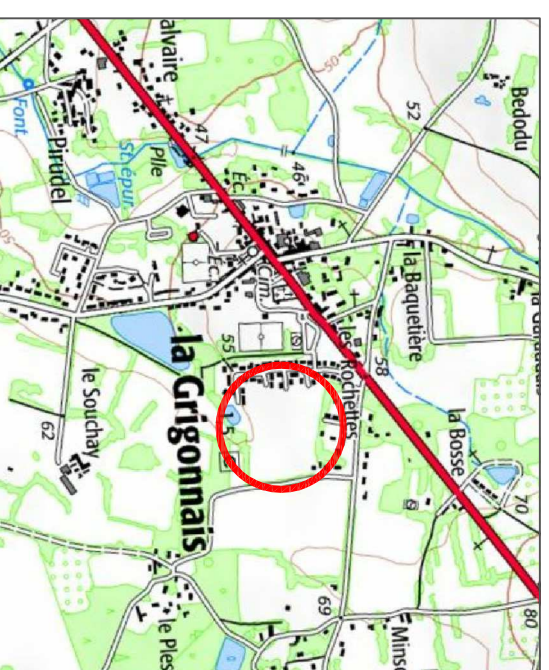


LE HAMEAU DES SUZINS

Lot n° 55-4	
Adresse:	Mis à jour après travaux le: 17-04-2018
Réalisé le :	03-04-2018
Permis d'Aménager	Cadastre : Section ZM n° 315
PA 044 224 12 C 3000 M 02 du: 22-08-2017	Surface arpentée : 740 m ² Surface de Plancher: 170 m ²
Servitude particulière :	OUI <input type="checkbox"/> NON <input checked="" type="checkbox"/>



PLAN PARCELLAIRE

BCG Géomètre Expert

Maîtrise d'oeuvre

Topographie - Etude - Foncier

B.P.14 9 rue Thomas Edison 44130 BLAIN

BARBERY
CATTANEO
GAUTIER

Tel : 02 40 79 02 70

blain@bcg-geometre-expert.fr

Ref : B5900

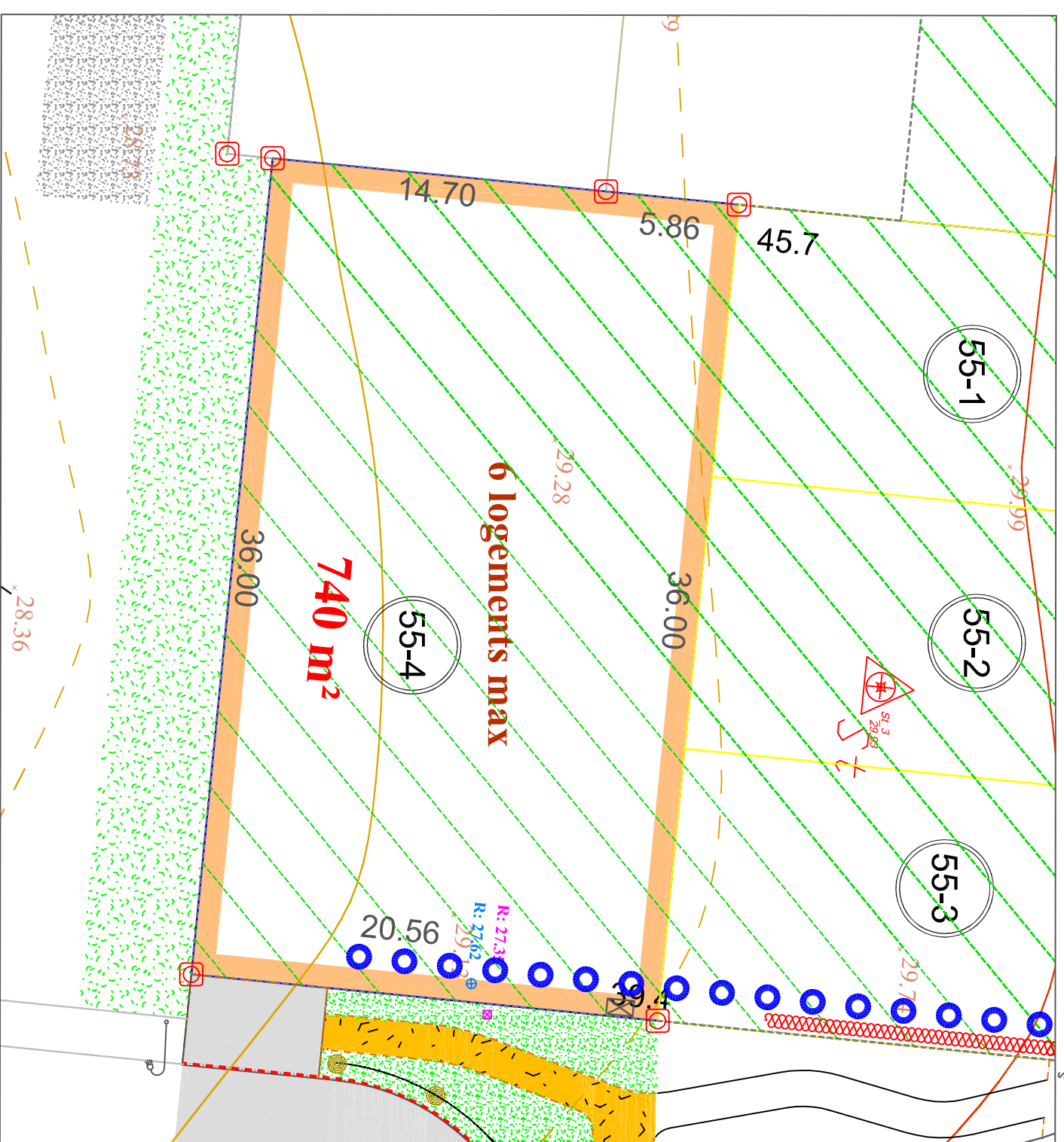
CILAO S

Maîtrise d'ouvrage

73 rue Aristide Briand

44400 REZE

02 40 84 33 32 - info@cilaos.fr



LEGENDE REGLEMENT

- | | |
|--|---|
| | N° du lot |
| | Limite de zone constructible principale |
| | Limite de zone d'implantation des bâtiments annexes |
| | Limite de zone d'implantation des logements |
| | Métrage de 50% |
| | Bande d'attache |
| | Bande d'attache |
| | Bande d'attache |
| | Entrée imposée |
| | Orientation obligatoire de la façade principale |
| | Accès automobile interdit |
| | Borne de limites parcelaires |
| | Green block béton engazonné |
| | Espace vert |
| | Enrobé noir |
| | Bicouche belge |
| | Candélabres |
| | Branchement réseaux souples |
| | Branchement Eau Pluviales |
| | Branchement Eau Usées |
| | Côtes T.N. avant travaux |
- NOTA :
-L'implacement des coffres des branchements et atterrés est donné à titre indicatif. Leurs positions pourront varier pour des raisons techniques lors de la réalisation des travaux d'aménagement.
-Il appartient aux constructeurs de vérifier la position des branchements et des candélabres.
-L'aménageur se réserve le droit, pour toute raison technique d'implanter des bornes EDF-400A sur les lots
-Le tracé des bordures pourra varier légèrement pour des raisons techniques